

Série : Oreilles

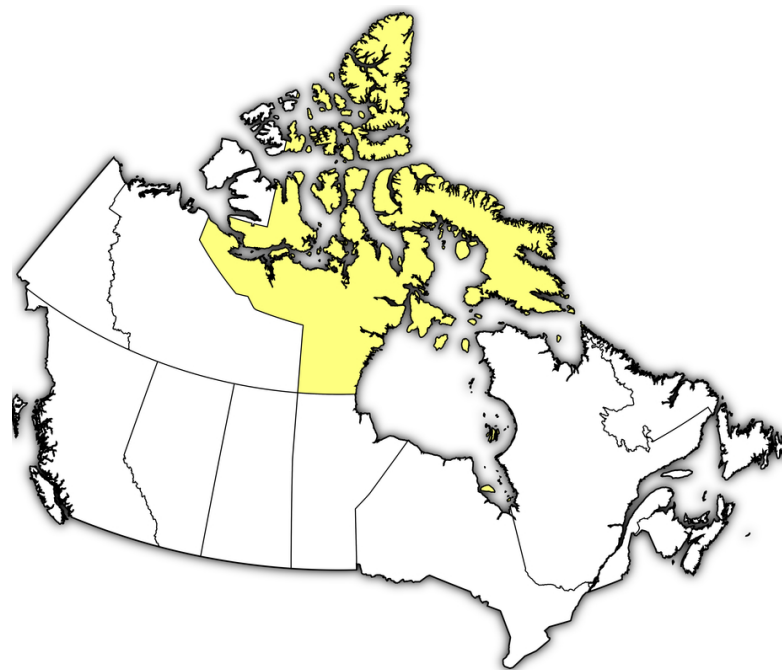
La géographie du Nunavut



Nombre de mots : 233

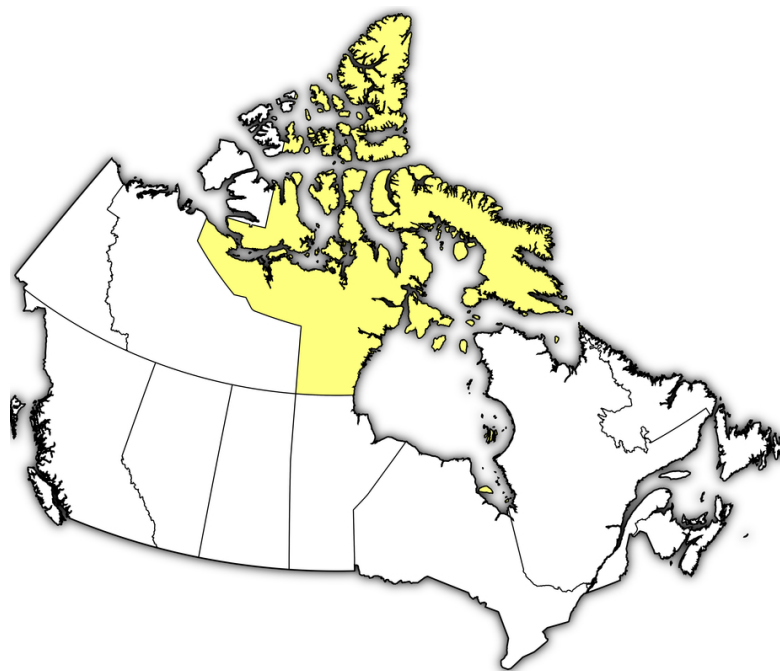


La géographie du Nunavut



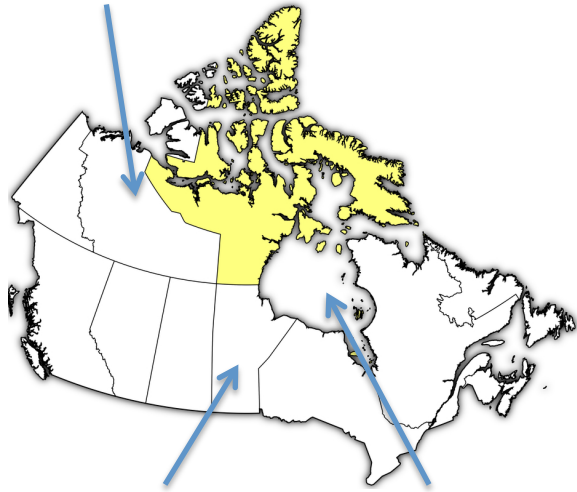


La géographie du Nunavut



Le Nunavut se trouve au
nord - est du Canada. C'est
un des trois territoires
canadiens.

Les Territoires du Nord - Ouest.



Le Manitoba

La Baie d'Hudson

À l'ouest se trouvent les

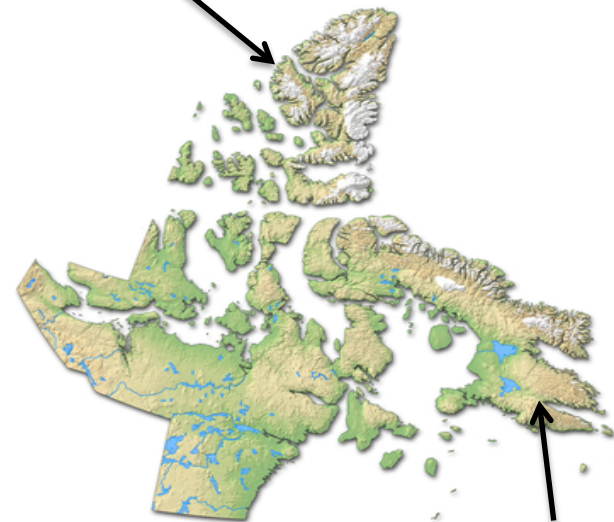
Territoires du Nord - Ouest.

Au sud du Nunavut se trouvent

la province du Manitoba et la

Baie d'Hudson.

L'Île Ellesmere



L'Île de Baffin

Le Nunavut a beaucoup d'îles.

Dans l'océan Arctique on

trouve l'Île de Baffin et l'Île

Ellesmere, les deux plus

grandes îles du Nunavut.